

Заказчик – Хабаровская группа заказчика по строительству объектов железнодорожного транспорта – обособленное структурное подразделение Дирекции по комплексной реконструкции железных дорог и строительству объектов железнодорожного транспорта – филиала ОАО «РЖД»

Станция Высокогорная Дальневосточной железной дороги

Документация по планировке территории

Сведения, подлежащие внесению в Единый государственный реестр недвижимости

12120/1880-03-0443-ДПТ-ПМ.ГД

Том 8

Заказчик – Хабаровская группа заказчика по строительству объектов железнодорожного транспорта – обособленное структурное подразделение Дирекции по комплексной реконструкции железных дорог и строительству объектов железнодорожного транспорта – филиала ОАО «РЖД»

Станция Высокогорная Дальневосточной железной дороги

Документация по планировке территории

Сведения, подлежащие внесению в Единый государственный реестр недвижимости

12120/1880-03-0443-ДПТ-ПМ.ГД

Том 8

Главный инженер филиала



А.С. Ядловский

Главный инженер проекта



И.А. Троянов

Инов. № подл.	
Подпись и дата	
Взам. инв. №	



ДАЛЬГИПРОТРАНС

АКЦИОНЕРНОЕ ОБЩЕСТВО
«ДАЛЬНЕВОСТОЧНЫЙ ПРОЕКТНО-ИЗЫСКАТЕЛЬСКИЙ
ИНСТИТУТ ТРАНСПОРТНОГО СТРОИТЕЛЬСТВА»

Станция Высокогорная Дальневосточной железной дороги

Документация по планировке территории

Сведения, подлежащие внесению в Единый государственный реестр
недвижимости

12120/1880-03-0443-ДПТ-ПМ.ГД

Том 8



Главный инженер







И.В. Бадяев

Главный инженер проекта

О.Ю. Карпенко

Инов. № подл.	Подпись и дата	Взам. инв. №

Список исполнителей

Разраб.	Инженер 2 кат.	Доронина А.В,		31.07.2023
Проверил	Архитектор 1 кат.	Миронова О.В.		31.07.2023
Авт. разд.	Гл. спец.	Романец Ю.Ю.		31.07.2023
Гл. спец.	Гл. спец.	Романец Ю.Ю.		31.07.2023
Н. контр.	Архитектор 1 кат.	Гонт Е.Л.		31.07.2023
Нач. отд.	Нач. отд.	Воротникова Е.В		31.07.2023
	Должность	ФИО	Подпись	Дата

Содержание текстовой части

1	Описание местоположения границ образуемых земельных участков (частей земельных участков, сервитутов, публичных сервитутов)	2
	Таблица регистрации изменений.....	8

1 Описание местоположения границ образуемых земельных участков (частей земельных участков, сервитутов, публичных сервитутов)

Таблица 1 - Перечень координат характерных точек образуемых земельных участков (частей земельных участков, сервитутов, публичных сервитутов)

Условный номер	Номер точки	Координаты	
		X, м	Y, м
Система координат МСК-27 зона 4			
1	1	636154,85	4256770,07
	2	636151,60	4256766,67
	3	636169,59	4256737,66
	4	636191,54	4256703,67
	5	636194,41	4256699,11
	6	636215,06	4256666,32
	7	636217,41	4256658,49
	8	636144,00	4256767,40
	9	636152,00	4256773,80
		1	636154,85
2	1	635417,87	4257868,10
	2	635423,56	4257869,88
	3	635409,22	4257893,59
	4	635393,21	4257919,99
	5	635369,68	4257960,00
	6	635338,35	4258013,27
	7	635326,21	4258033,93
	8	635319,17	4258045,66
	9	635313,06	4258055,22
	10	635301,17	4258074,02
	11	635330,15	4258015,22
	12	635395,10	4257908,02
	13	635396,62	4257905,51
	14	635403,42	4257884,76
	15	635408,09	4257860,15
	16	635411,37	4257853,15
	17	635412,99	4257850,27
	18	635414,66	4257851,26
	19	635417,96	4257857,30
		1	635417,87
3	1	635387,09	4257889,93
	2	635389,65	4257891,49
	3	635388,10	4257894,06
	4	635385,56	4257892,46
	1	635387,09	4257889,93
4	1	635392,33	4257899,13
	2	635394,89	4257900,69
	3	635393,34	4257903,26
	4	635390,80	4257901,66
	1	635392,33	4257899,13
5	1	635481,15	4258002,79
	2	635490,81	4258008,17
	3	635497,41	4257996,98
	4	635486,78	4257990,70
	5	635492,27	4257981,66
	6	635478,27	4257973,33

Условный номер	Номер точки	Координаты	
		X, м	Y, м
	7	635473,46	4257981,38
	8	635433,82	4258048,01
	9	635432,06	4258051,09
	10	635446,84	4258060,14
	1	635481,15	4258002,79
6	1	635423,66	4258086,69
	2	635415,77	4258088,80
	3	635388,07	4258136,52
	4	635378,15	4258157,77
	5	635375,29	4258176,49
	6	635378,34	4258195,18
	7	635381,87	4258199,84
	8	635380,71	4258210,99
	9	635384,83	4258237,23
	10	635380,55	4258234,99
	11	635378,88	4258224,42
	12	635376,28	4258224,08
	13	635377,22	4258213,84
	14	635371,25	4258176,60
	15	635373,47	4258156,12
	16	635374,86	4258150,74
	17	635380,12	4258141,35
	18	635403,45	4258098,90
	19	635412,73	4258084,84
	20	635429,82	4258055,00
21	635439,06	4258060,94	
1	635423,66	4258086,69	
7	1	635647,66	4259853,89
	2	635642,26	4259831,00
	3	635626,89	4259800,85
	4	635616,57	4259783,83
	5	635607,24	4259768,46
	6	635586,94	4259743,12
	7	635557,66	4259716,01
	8	635543,46	4259702,81
	9	635537,18	4259697,00
	10	635532,08	4259692,48
	11	635523,75	4259685,56
	12	635513,48	4259677,23
	13	635479,92	4259649,36
	14	635464,84	4259636,10
	15	635438,44	4259612,98
	16	635403,65	4259582,71
	17	635369,21	4259553,14
	18	635354,13	4259540,29
	19	635348,38	4259535,25
	20	635347,03	4259534,72
	21	635345,68	4259536,77
	22	635323,80	4259510,14
	23	635322,69	4259509,02
	24	635323,62	4259507,91
	25	635305,85	4259488,60
	26	635305,32	4259487,61

Условный номер	Номер точки	Координаты		
		X, м	Y, м	
	27	635303,68	4259488,31	
	28	635295,57	4259475,61	
	29	635276,51	4259485,82	
	30	635353,87	4259659,25	
	31	635334,67	4259668,53	
	32	635341,34	4259683,05	
	33	635359,98	4259673,79	
	34	635450,48	4259875,81	
	35	635455,48	4259965,50	
	1	635647,66	4259853,89	
	8	1	635647,66	4259853,89
		2	635605,05	4259878,56
		3	635601,09	4259881,06
		4	635465,44	4259959,11
		5	635455,48	4259965,51
6		635456,64	4259986,20	
7		635451,38	4259989,15	
8		635471,33	4260030,40	
9		635477,07	4260027,44	
10		635552,91	4260123,89	
11		635608,65	4260207,62	
12		635617,35	4260215,27	
13		635626,40	4260241,04	
14		635629,33	4260251,88	
15		635628,43	4260273,66	
16		635628,33	4260300,19	
17		635630,85	4260394,86	
18		635679,72	4260561,96	
19		635676,31	4260562,73	
20		635683,39	4260586,94	
21		635686,74	4260585,96	
22		635693,35	4260608,55	
23		635690,05	4260745,75	
24		635672,94	4260788,16	
25		635672,89	4260835,61	
26		635695,36	4260880,24	
27		635705,45	4260970,03	
28		635699,06	4260970,92	
29		635700,60	4260985,72	
30		635706,98	4260984,91	
31		635709,53	4261005,03	
32		635706,06	4261042,19	
33		635702,59	4261041,87	
34		635700,25	4261066,77	
35		635703,73	4261067,09	
36		635701,01	4261096,16	
37		635699,33	4261120,28	
38		635724,46	4260999,66	
39		635723,69	4260970,48	
40		635749,52	4260876,73	
41		635749,30	4260727,19	
42		635758,73	4260679,08	
43		635735,47	4260582,02	

Условный номер	Номер точки	Координаты	
		X, м	Y, м
	44	635723,46	4260550,79
	45	635704,43	4260445,59
	46	635695,43	4260412,21
	47	635658,40	4260418,53
	48	635653,41	4260390,02
	49	635650,13	4260370,71
	50	635647,13	4260352,82
	51	635644,85	4260339,27
	52	635630,24	4260253,31
	53	635627,83	4260237,30
	54	635625,25	4260216,59
	55	635622,61	4260195,29
	56	635620,73	4260180,97
	57	635619,97	4260151,81
	58	635619,32	4260133,39
	59	635619,32	4260128,64
	60	635619,21	4260123,48
	61	635620,44	4260103,41
	62	635621,79	4260080,35
	63	635621,96	4260077,60
	64	635627,36	4260044,68
	65	635629,00	4260034,71
	66	635631,64	4260021,21
	67	635638,33	4259987,54
	68	635642,44	4259961,02
	69	635648,31	4259923,88
	70	635649,89	4259906,10
	71	635651,65	4259887,45
	1	635647,66	4259853,89
1.1	1	635519,03	4257910,83
	2	635524,41	4257902,30
	3	635525,08	4257902,72
	4	635527,05	4257899,77
	5	635532,91	4257890,18
	6	635531,52	4257889,13
	7	635540,24	4257876,10
	8	635547,66	4257864,47
	9	635558,33	4257848,62
	10	635568,47	4257855,66
	11	635573,24	4257847,54
	12	635572,19	4257846,51
	13	635574,45	4257843,30
	14	635577,12	4257840,34
	15	635580,23	4257835,42
	16	635570,26	4257836,78
	17	635562,59	4257832,21
	18	635478,27	4257973,33
	19	635487,93	4257979,08
	20	635492,27	4257981,66
	21	635530,62	4257918,42
1.2	1	635519,03	4257910,83
	1	635559,13	4257871,63
	2	635547,66	4257864,47

Условный номер	Номер точки	Координаты	
		X, м	Y, м
	3	635558,33	4257848,62
	4	635568,47	4257855,66
	1	635559,13	4257871,63
1.3	1	635559,13	4257871,63
	2	635551,96	4257883,90
	3	635540,24	4257876,10
	4	635547,66	4257864,47
	1	635559,13	4257871,63
1.4	1	635551,96	4257883,90
	2	635544,32	4257897,29
	3	635532,91	4257890,18
	4	635531,52	4257889,13
	5	635540,24	4257876,10
	1	635551,96	4257883,90
1.5	1	635544,32	4257897,29
	2	635539,22	4257906,16
	3	635527,05	4257899,77
	4	635532,91	4257890,18
	1	635544,32	4257897,29
1.6	1	635531,77	4257919,16
	2	635519,03	4257910,83
	3	635524,41	4257902,30
	4	635525,08	4257902,72
	5	635527,05	4257899,77
	6	635539,22	4257906,16
	1	635531,77	4257919,16
1.7	1	635396,62	4257905,51
	2	635395,10	4257908,02
	3	635379,24	4257898,61
	4	635389,59	4257881,30
	5	635402,08	4257888,83
	1	635396,62	4257905,51
	6	635387,09	4257889,93
	7	635389,65	4257891,49
	8	635388,10	4257894,06
	9	635385,56	4257892,46
	6	635387,09	4257889,93
	10	635392,33	4257899,13
	11	635394,89	4257900,69
12	635393,34	4257903,26	
13	635390,80	4257901,66	
10	635392,33	4257899,13	
2.1	1	635598,22	4257772,62
	2	635582,92	4257763,27
	3	635565,91	4257791,09
	4	635570,69	4257809,90
	5	635436,03	4258031,94
	6	635407,97	4258042,25
	7	635382,49	4258086,27
	8	635401,99	4258096,46
	9	635422,88	4258060,21

Условный номер	Номер точки	Координаты	
		X, м	Y, м
	10	635427,88	4258058,37
	11	635433,82	4258048,01
	12	635473,46	4257981,38
	13	635533,91	4257880,16
	1	635598,22	4257772,62
	1	635594,29	4257813,42
2.2	2	635589,52	4257794,66
	3	635601,69	4257774,75
	4	635598,22	4257772,63
	5	635562,59	4257832,21
	6	635570,26	4257836,78
	7	635581,01	4257835,31
	1	635594,29	4257813,42
2.3	1	635492,27	4257981,66
	2	635478,27	4257973,33
	3	635473,46	4257981,38
	4	635433,82	4258048,01
	5	635432,06	4258051,09
	6	635437,92	4258054,68
	7	635450,84	4258049,94
	8	635467,45	4258022,58
	9	635486,78	4257990,70
	1	635492,27	4257981,66
2.4	1	635432,45	4258056,69
	2	635429,82	4258055,00
	3	635427,90	4258058,36
	1	635432,45	4258056,69

Таблица регистрации изменений

Изм.	Номера листов (страниц)			Всего листов (страниц) в док.	Номер док.	Подп.	Дата
	Изме- ненных	Замененных	Новых Аннули- рованных				